

Manizales, agosto 28 de 2025

Señores
Corporación Autónoma Regional de Caldas
CORPOCALDAS
ATT: Luz Angela Ballesteros

REF: Sexto Informe Accesibilidad Sitio Web de CORPOCALDAS

Cordial saludo,

Después de analizar el sitio web de la Corporación y contrastarlo contra los lineamientos estipulados en la Resolución 1519 de 2020 del Ministerio de las Tecnologías de la Información y Comunicaciones de la República de Colombia y lo indicado en la Norma Técnica Colombia 5854, podemos concluir lo siguiente:


- El Sitio web de la entidad cumple a la fecha con el **100%** de los criterios de accesibilidad señalados en la Resolución 1519 de 2020.
- Dichos criterios se encuentran disgregados por categoría y cumplimiento como se muestra a continuación:

Categoría	Criterio	Cumple
Alternativas a lo Sensorial	CC1. Alternativa texto para elementos no textuales	SI
	CC2. Complemento para videos o elementos multimedia	SI
	CC3. Guion para solo video y solo audio	SI
Lo visual entregado adecuadamente	CC4. Textos e imágenes ampliables y en tamaños adecuados	SI
	CC5. Contraste de color suficiente en textos e imágenes	SI
	CC6. Imágenes alternas al texto cuando sea posible	SI
	CC7. Identificación coherente	SI
Estructura para todos	CC8. Todo documento y página organizado en secciones	SI
	CC9. Contenedores como tablas y listas usados correctamente	SI
	CC10. Permitir saltar bloques que se repiten	SI
	CC11. Lenguaje de marcado bien utilizado	SI

	CC12. Permitir encontrar las páginas por múltiples vías	SI
	CC13. Navegación coherente	SI
Secuencia y orden revisado	CC14. Orden adecuado de los contenidos si es significativo	SI
	CC15. Advertencias bien ubicadas	SI
	CC16. Orden adecuado de los elementos al navegar con tabulador	SI
	CC17. Foco visible al navegar con tabulación	SI
Eventos automáticos y temporizados	CC18. No utilizar audio automático	SI
	CC19. Permitir control de eventos temporizados	N/A
	CC20. Permitir control de contenidos con movimiento y parpadeo.	SI
	CC21. No generar actualización automática de páginas.	SI
	CC22. No generar cambios automáticos al recibir el foco o entradas.	SI
Etiquetas e instrucciones adecuadas.	CC23. Utilice textos adecuados en títulos, páginas y secciones.	SI
	CC24. Utilice nombres e indicaciones claras en campos de formulario.	SI
	CC25. Utilice instrucciones expresas y claras.	SI
	CC26. Enlaces adecuados.	SI
	CC27. Idioma.	SI
	CC28. Manejo del error.	SI
	CC29. Imágenes de texto.	SI
Todo elemento capturable.	CC30. Objetos programados	SI
	CC31. Desde una letra hasta un elemento complejo utilizable.	SI
	CC32. Manejable por teclado.	SI
	Porcentaje de Cumplimiento de Accesibilidad	100%

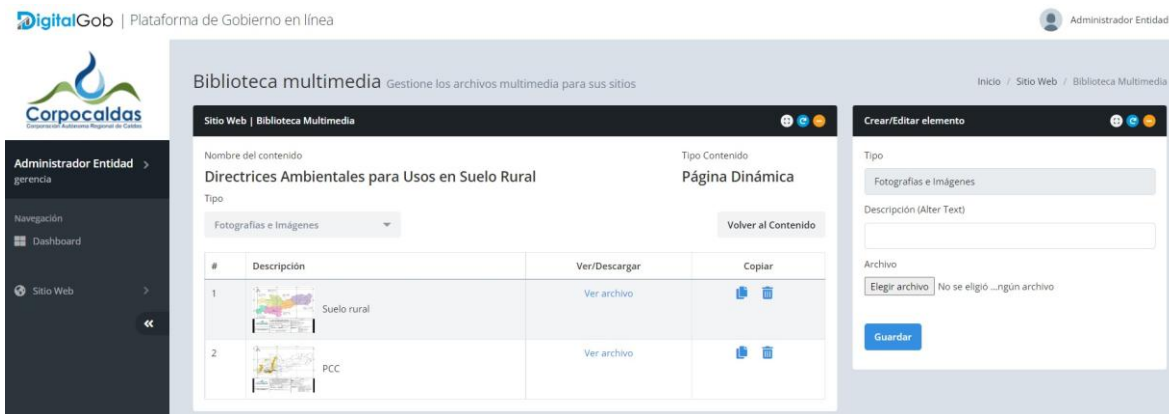
Con respecto al último informe se fortalecieron aspectos técnicos y mejora de arquitectura de la plataforma, la página web y los componentes funcionales

Cordialmente,

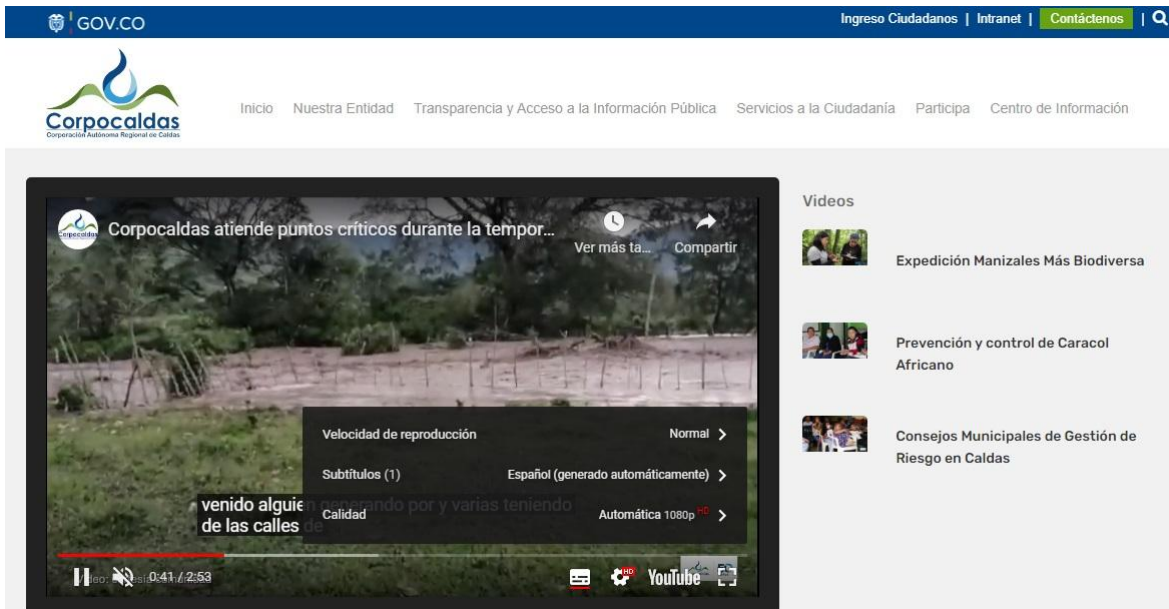

Lina González Londoño
Gerente
ALTIC Consulting SAS

Anexo 01 – Evidencias de revisión y validación de criterios

A continuación, se incluyen evidencias de las comprobaciones de los diferentes criterios analizados:



CC1. Alternativa texto para elementos no textuales



CC2. Complemento para videos o elementos multimedia

Videos



Expedición Manizales Más Biodiversa






Prevención y control de Caracol Africano




Consejos Municipales de Gestión de Riesgo en Caldas





CC3. Guion para solo video y solo audio


Ingreso Ciudadanos | **Contenido** | 



Inicio | Nuestra Entidad | Transparencia y Acceso a la Información Pública | Servicios a la Ciudadanía | Participe | Centro de Información




Inicio | Información Institucional | Nuestra Entidad

Atención Presencial:




CORPOCALDAS
C. 21-403-22 Manizales, Caldas
4.2  53 reviews
[View larger map](#)


Edificio Atlas - Calle 21 # 23-22
Horario de Atención:
Lunes a viernes de 7:30 a.m. a 4:00 p.m. / sábados 12 y 26 de marzo y 2 de abril de 2022, de 8:00 a.m. a 1:00 p.m.

PEX: (806)8041409

- Piso 12: Infraestructura Ambiental
- Piso 13: Planificación Ambiental del Territorio



Destacados



Abierta la convocatoria para conformar el consejo de cuenca del río Chiriquí
01 de febrero de 2022

Salamina actualizó su Esquema de Ordenamiento Territorial
06 de enero de 2022

Explotación ilícita de oro aluvial en Risuico afectó los recursos suelo, fauna, flora e hídrico
23 de febrero de 2022

Corpocaldas socializó el Plan de Prevención, Mitigación y Contingencia de Incendios Forestales de Caldas
06 de enero de 2022

Corpocaldas tiene nuevos representantes de los alcaldes en el Consejo Directivo
01 de marzo de 2022

CC4. Textos e imágenes ampliables y en tamaños adecuados



Agenda Ganadera, nuevas acciones
para una producción sostenible





Proyecto Manizales Más Biodiversa:
una iniciativa para la conservación y
protección de especies que habitan en
ecoparque




Corporación tiene nuevos
representantes de los alcaldes en el
Consejo Directivo










Ingreso Ciudadanos | [Contáctenos](#) | [Q](#)





[Inicio](#) [Nuestra Entidad](#) [Transparencia y Acceso a la Información Pública](#) [Servicios a la Ciudadanía](#) [Participa](#) [Centro de Información](#)






En esta opción podrá encontrar formularios específicos de consulta. Los invitamos a navegar por los diferentes vínculos.











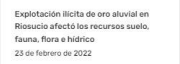





Abierta la convocatoria para conformar el consejo de cuenca del río Chinchiná
01 de febrero de 2022




Salamina actualizó su Esquema de Ordenamiento Territorial
06 de enero de 2022




Explotación ilícita de oro aluvial en Riosucio afectó los recursos suelo, fauna, flora e hídrico
23 de febrero de 2022




Corpocaldas socializó el Plan de Prevención, Mitigación y Contingencia de Incendios Forestales de Caldas
06 de enero de 2022





Corpocaldas tiene nuevos representantes de los alcaldes en el Consejo Directivo
01 de marzo de 2022


Ingreso Ciudadanos | [Contáctenos](#) | [Q](#)



[Inicio](#) [Nuestra Entidad](#) [Transparencia y Acceso a la Información Pública](#) [Servicios a la Ciudadanía](#) [Participa](#) [Centro de Información](#)

2022 | Enero







Abierta la convocatoria para conformar el consejo de cuenca del río Chinchiná
01 de febrero de 2022




Salamina actualizó su Esquema de Ordenamiento Territorial
06 de enero de 2022




Explotación ilícita de oro aluvial en Riosucio afectó los recursos suelo, fauna, flora e hídrico
23 de febrero de 2022



Corpocaldas socializó el Plan de Prevención, Mitigación y Contingencia de Incendios Forestales de Caldas
06 de enero de 2022




Corpocaldas tiene nuevos representantes de los alcaldes en el Consejo Directivo
01 de marzo de 2022




30 de marzo de 2022

El proyecto de ganadería sostenible se formulará en el transcurso del año 2022. Dicha iniciativa hace parte de la Agenda Ganadera conformada por 17 instituciones y 36 productores ganaderos ubicados en la cuenca alta del río Chinchiná.




Proyecto Manizales Más Biodiversa: una iniciativa para la conservación y protección de especies que habitan en ecoparque
25 de marzo de 2022

El proyecto que busca convertir a Manizales en una ciudad sostenible, se adelanta por medio de un convenio interadministrativo de asociación que se firmó en noviembre de 2021.




Corpocaldas tiene nuevos representantes de los alcaldes en el Consejo Directivo
01 de marzo de 2022

La elección se llevó a cabo en la Asamblea Corporativa, principal órgano de dirección de la Autoridad Ambiental integrado por los 27 alcaldes y el gobernador del departamento. En la jornada se realizó además la selección del Revisor Fiscal y se presentaron y aprobaron los estados financieros y el informe de gestión.



Explotación ilícita de oro aluvial en Riosucio afectó los recursos suelo, fauna, flora e hídrico
23 de febrero de 2022

Las actividades mineras ilícitas afectaron la tija forestal protectora del río Cauca, en un área de 452 m2, debido a la remoción de la cobertura vegetal existente donde se encuentran especies de flora como matacán, samán y caña brava y generaron cambios negativos en la geomorfología el lugar.



Para este 2022, Corpocaldas quiere ser un referente ambiental en todo el país
04 de febrero de 2022

Dentro de las acciones que se planean desde la Dirección General, en cabeza de Juan David Arango Gantner, está trabajar con base en las metas del Gobierno Nacional como lo es la lucha contra el cambio climático.

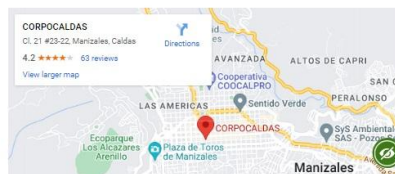
CC6. Imágenes alternas al texto cuando sea posible



[Inicio](#) | [Información Institucional](#) | [Nuestra Entidad](#)



Atención Presencial:

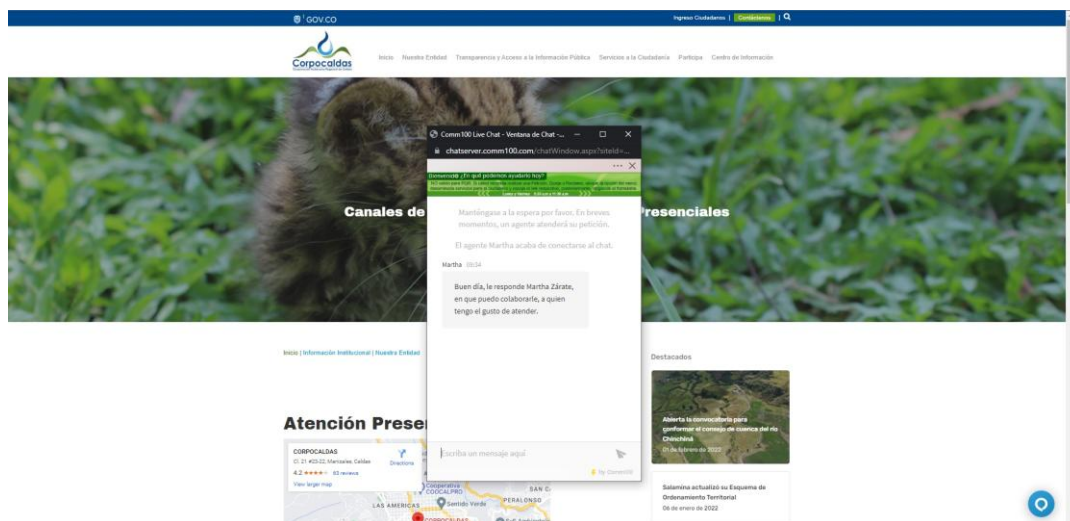


Destacados




Salamina actualizó su Esquema de Ordenamiento Territorial
06 de enero de 2022

Explotación ilícita de oro aluvial en



CC7. Identificación coherente



Administrador Entidad > gerencia

Navegación

- Dashboard
- Sitio Web
 - Sitios
 - Menú principal
 - Contenidos
 - Banner Principal
 - Banner Secundario
 - Sección Indicadores
 - Vínculos
 - Usuarios

Opciones de menú

Gestione las opciones de menú de los diferentes sitios web

Inicio / Sitio Web / Opciones de Menú

Sitio Web: Sitio Principal

Nivel: Primer Nivel

#	Opción	Encabezado	Estado	Orden	Acciones
1	Nuestra Entidad	Ver imagen	Activo	00	Editar Eliminar
2	Transparencia y Acceso a la Información Pública	Ver imagen	Activo	00	Editar Eliminar
3	Servicios a la Ciudadanía	Ver imagen	Activo	00	Editar Eliminar
4	Rendición de cuentas	Ver imagen	Inactivo	00	Editar Eliminar
5	Temáticas	Ver imagen	Inactivo	00	Editar Eliminar
6	Participa	Ver imagen	Activo	00	Editar Eliminar
7	Centro de Información	Ver imagen	Inactivo	00	Editar Eliminar

Crear/Editar opción


Nombre:

Descripción:


Estado: Activo

Encabezado: Elegir archivo No se eligió ...ngun archivo

[Guardar](#)



Ingreso Ciudadanos | [Contáctenos](#) | [Q](#)



Inicio **Nuestra Entidad** Transparencia y Acceso a la Información Pública Servicios a la Ciudadanía Participa Centro de Información

INFORMACIÓN INSTITUCIONAL

- Corporcaldas y su Historia
- Compromiso Ético y Valores
- Puntos de Atención
- Gestión para el Desarrollo Humano

Servicios a la Ciudadanía


Corporcaldas | 11 de febrero de 2022 | Núm. visitas: 1153

Inicio | [Servicios a la Ciudadanía](#)



Destacados

En esta opción podrá encontrar formularios específicos de consulta. Los invitamos a navegar por los diferentes vínculos.



Salamina actualizó su Esquema de Ordenamiento Territorial
06 de enero de 2022

Explotación ilícita de oro aluvial en



Inicio | Información Institucional | Nuestra Entidad



Destacados

¿Quiénes somos?

Este corporativo de carácter público, creado por la Ley, integrado por las entidades territoriales que por sus características constituyen geográficamente un mismo ecosistema o conforman una unidad geopolítica, biogeográfica o hidrogeográfica, dotada de autonomía administrativa y financiera, patrimonio propio y personería jurídica, encargada por la ley de administrar dentro del área de su jurisdicción, el medio ambiente y los recursos naturales renovables y propender por su desarrollo sostenible de conformidad con las disposiciones legales y las políticas del Ministerio del Medio ambiente.

Nuestra Historia

Con el propósito de atender el problema de la erosión y sus consecuencias en el deterioro de los asentamientos humanos en tres municipios de Caldas, se crea por la Ley 40 de diciembre de 1971, la Corporación Regional Autónoma para la defensa de Manizales, Salamina y Aranzazu - CRAMSA -, una entidad que se destacó por hacer control de erosión a través de metodologías alternativas en las que se combinaba la ingeniería con la bioingeniería.

La Ley 22 de marzo de 1991, trae consigo grandes cambios para la reconocida Entidad. Es así como se convierte en la Corporación Autónoma Regional para el Desarrollo de Caldas (Corpocaldas), amplía su jurisdicción a 22 municipios y asume las competencias en materia de recursos naturales renovables, que antes desarrollaba el Instituto Nacional de los Recursos




Salamina actualizó su Esquema de Ordenamiento Territorial
06 de enero de 2022


Explotación ilícita de oro aluvial en Risiocho afectó los recursos suelo, fauna, flora e hídrico
23 de febrero de 2022

Corpocaldas envió al Plan de

```
<!DOCTYPE html>
<html lang="en-US" class="js_active no_js_desktop vc_transform js" style="transform: none;" data-uw-loader data-uw-styling-context="true">
  <!-- Mirrored from theminator.com/demo/salient-sling-negative/2021/03/no-js-guest-concert/ by HTTrack Website Copier/3.x [XR&CO;2015] Fri, 26 Mar 2021 21:26:35 GMT -->
  <!-- Added by HTTrack -->
  <!-- /Added by HTTrack -->
  <head>
    <!--Head-->
    <body class="post-template-default single single-post postid-2677 single-format-standard material wpb-js-composer js-comp-ver-6.6.0 vc_responsive" data-footer-reveal="1" data-footer-reveal-shadow="none" data-header-format="default" data-body-border="off" data-based-style data-header-breakpoint="1000" data-dropdown-style="minimal" data-cue="easeOutQuart" data-cad="700" data-megamenu-width="full-width" data-ale="zoom-out" data-li="magnific" data-apt="standard" data-blum="0" data-fancy-form-rcs="default" data-form-style="minimal" data-form-submit="regular" data-is="minimal" data-button-style="slightly_rounded_shadow" data-user-account-button="false" data-link-color="true" data-col-gap="default" data-header-invert="false" data-header-search="true" data-animate-anchors="true" data-pxjs-transition="true" data-full-width-header="false" data-ltts-out-slug-area="true" data-ltts-out-slug-style="slide-out-from-right" data-user-set-acc="off" data-loading-animation="none" data-4g-header="true" data-responsive="1" data-est-responsive="true" data-ext-padding="0" data-header-resize="1" data-header-color="custom" data-cart="false" data-remove-e-parallax data-remove-e-video-hls data-e-animate="0" data-force-header-trans-color="light" data-smooth-scrolling="0" data-permanent-transparent="false" style="transform: none;" data-uw-styling-context="true">
      <div class="main" role="application" aria-label="Quick accessibility menu"></div>
      <!--Begin Combi Live Chat Code-->
      <div class="my-ws-exception-class userway_js" style="background-color: transparent !important; overflow: initial !important;" title="Menú de accesibilidad" data-uw-styling-context="true"></div>
      <div class="ws-sb-bottom-ruler-guide" data-uw-styling-context="true"></div>
      <div class="ws-sb-right-ruler-guide" data-uw-styling-context="true"></div>
      <div class="ws-sb-left-ruler-guide" data-uw-styling-context="true"></div>
      <div class="ws-sb-righting-guide" data-uw-styling-context="true"></div>
      <div class="ws-sb-tooltip" aria-hidden="true" data-uw-styling-context="true"></div>
      <div id="combi80-button-1677" data-uw-styling-context="true"></div>
      <script type="text/javascript" data-uw-styling-context="true"></script>
      <!--End Combi Live Chat Code-->
      <a href="#skip-content-wrap" class="nctar-skip-to-content" data-uw-styling-context="true">Skip to main content</a>
      <div class="com-effect-wrap" style="transform: none;" data-uw-styling-context="true">
        <div class="com-effect-wrap-inner" style="transform: none;" data-uw-styling-context="true">
          <div id="header-space" data-header-mobile-fixed="1" style="height: 160px;" data-uw-styling-context="true"></div>
          <div id="header-outer" data-has-menu="true" data-has-buttons="yes" data-header-button-style="default" data-using-pr-menu="false" data-mobile-fixed="1" data-ptm="false" data-lhs="animated_underline" data-user-set-bg="ffffff" data-format="default" data-permanent-transparent="false" data-megamenu-rt="1" data-remove-fixed="0" data-header-resize="1" data-cart="false" data-transparency-option data-box-shadow="none" data-shrink-num="6" data-using-secondary="0" data-using-logo="1" data-logo-height="24" data-e-logo-height="24" data-padding="4" data-full-width="false" data-cue-onmouse="false" class="small-new" data-uw-styling-context="true"></div>
          <div id="page-content-wrap" style="transform: none;" data-uw-styling-context="true">
            <div id="page-header-wrap" data-animate-in-effect="zoom-out" data-aidnight="light" class="style="height: 550px; margin-top: 150px !important;" data-uw-styling-context="true"></div>
            <div class="container-wrap" data-aidnight="dark" data-remove-post-date="0" data-remove-post-author="0" data-remove-post-comment-number="0" style="padding-top: 20px !important; padding-bottom: 0px !important; margin-bottom: 0px; min-height: 600px;" data-uw-styling-context="true"></div>
          </div>
        </div>
      </div>
    </body>
  </html>
```

CC8. Todo documento y página organizado en secciones


Ingreso Ciudadanos | [Contenido](#) | [Q](#)



[Inicio](#)
[Nuestra Entidad](#)
[Transparencia y Acceso a la Información Pública](#)
[Servicios a la Ciudadanía](#)
[Participa](#)
[Centro de Información](#)

- Piso 14: Administrativo y Financiero
- Piso 15: Biodiversidad y Ecosistemas
- Piso 16: Evaluación y Seguimiento Ambiental
- Piso 20: Secretaría General
- Piso 22: Dirección General

Punto de Atención al Usuario - Carrera 24 # 19-36

• Horario de Atención de lunes a viernes: 7:30 a.m. a 3:00 p.m.

PEX: (506)8931150 (Punto de Atención al Usuario)

- Correspondencia: Extensión 101
- Ventanilla Ambiental: extensión 102
- Comunicaciones: Extensión 103
- Gestión Documental: Extensión 106

Laboratorio Ambiental

• Carrera 19 # 33-17, Manzanas (del lado del Centro Comercial Fundadores)

• PEX: (506)8921112

Puntos de Atención en Municipios

Aguadas

Carrera 10 calle SA # 11-21, Manzana 1 Urbanización Guayacanes

gonfavega@corpocaldas.gov.co

3167523591

Días	Horario
Martes	8:00 a.m. - 12:00 m. 2:00 p.m. - 6:00 p.m.
Miércoles	Visitas de campo
Jueves	8:00 a.m. - 12:00 m. 2:00 p.m. - 6:00 p.m.
Viernes	Visitas de campo
Sábado	8:00 a.m. - 2:00 p.m.

Anserma

Calle 10 # 4-25, Piso 2, Edificio Galería

rubensorio@corpocaldas.gov.co

3164467311

Días	Horario
Martes	Visitas de campo
Miércoles	8:00 a.m. - 12:00 m. 2:00 p.m. - 5:00 p.m.
Jueves	Visitas de campo
Viernes	8:00 a.m. - 12:00 m. 2:00 p.m. - 5:00 p.m.
Sábado	8:00 a.m. - 12:00 m.


Ingreso Ciudadanos | [Contenido](#) | [Q](#)



[Inicio](#)
[Nuestra Entidad](#)
[Transparencia y Acceso a la Información Pública](#)
[Servicios a la Ciudadanía](#)
[Participa](#)
[Centro de Información](#)

Inicio | [Servicios de Información](#) | [Transparencia y Acceso a la Información Pública](#)



Trámite	En que consiste	
Permiso de prospección y exploración de aguas subterráneas	Es el permiso que otorga la autoridad ambiental competente, para realizar la prospección y exploración que incluye perforaciones de prueba en busca de agua subterránea con miras a su posterior aprovechamiento, tanto en terrenos de propiedad privada como en baldíos.	80 días hábiles
Certificación ambiental para la rehabilitación de los centros de diagnóstico automotor	Si usted es una persona natural o jurídica, y requiere de una certificación por parte de la autoridad ambiental, para las emisiones de vehículos a gasolina y/o diesel, debe hacer la solicitud ante la Corporación Autónoma Regional de Caldas u oficinas provinciales.	25 días hábiles
Concesión de aguas subterráneas	Obtener el derecho de usar o aprovechar las aguas subterráneas, tanto en predios propios como ajenos.	80 días hábiles
Concesión de aguas superficiales	Si usted es una persona natural o jurídica, pública o privada, y requiere obtener el derecho a usar las aguas superficiales de uso público, por un tiempo determinado en el área de jurisdicción de la Corporación Autónoma Regional de Caldas, debe dirigirse a la sede central u oficinas Municipales.	80 días hábiles
Salvoconducto único nacional para la movilización de especímenes de la diversidad biológica	Autorización para movilizar o transportar en el territorio nacional los especímenes de la diversidad biológica, cuya obtención esté legalmente amparada; excluidas las especies de fauna y flora doméstica, flor cortada y follaje, la especie humana, los recursos pesqueros y los especímenes o muestras que estén amparados por un permiso de estudio con fines de investigación científica.	1 día
Licencia ambiental	Si usted es una persona natural o jurídica, pública o privada y requiere licencia ambiental previa, cuando su proyecto, obra o actividad pueda llegar a producir deterioro grave a los recursos naturales, medio ambiente o al paisaje, debe dirigirse a la Corporación Autónoma regional de Caldas u oficinas provinciales.	130 días hábiles
Permiso de emisión atmosférica	Autorización para realizar emisiones al aire dentro de los límites permisibles.	100 días

Destacados




Salamina actualizó su Esquema de Ordenamiento Territorial
06 de enero de 2022

Explotación ilícita de oro aluvial en Risucio afectó los recursos suelo, fauna, flora e hídrico
23 de febrero de 2022


Corporación socializó el Plan de Prevención, Mitigación y Contingencia de Incendios Forestales de Caldas
06 de enero de 2022


Corporación tiene nuevos representantes de los alcaldes en el Consejo Directivo
01 de marzo de 2022

CC9. Contenedores como tablas y listas usados correctamente

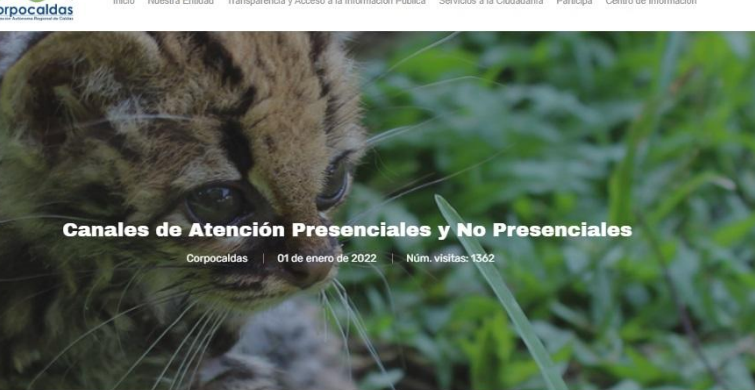

GOV.CO

Ingreso Ciudadanos |
Confidencias









[Inicio](#)
[Nuestra Entidad](#)
[Transparencia y Acceso a la Información Pública](#)
[Servicios a la Ciudadanía](#)
[Participa](#)
[Centro de Información](#)




Canales de Atención Presenciales y No Presenciales

Corpocaldas | 01 de enero de 2022 | Núm. visitas: 1362

[Inicio](#) |
[Información Institucional](#) |
[Nuestra Entidad](#)

Destacados



Abierta la convocatoria para conformar el consejo de cuenca del río Chinchiná

01 de febrero de 2022

Salamina actualizó su Esquema de Ordenamiento Territorial

06 de enero de 2022

Atención Presencial:

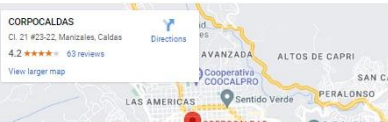
CORPOCALDAS



Cl. 21 #23-21, Manizales, Caldas


4.2

53 reviews

View larger map




Ingreso Ciudadanos | [Contáctenos](#) | 


Inicio Nuestra Entidad Transparencia y Acceso a la Información Pública Servicios a la Ciudadanía Participe Centro de Información





INFORMACIÓN INSTITUCIONAL

- Corpocaldas y su Historia
- Compromiso Ético y Valores
- Puntos de Atención
- Gestión para el Desarrollo Humano

Canales de Atención Presenciales y No Presenciales

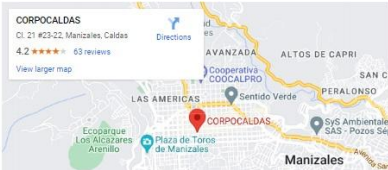
Corpocaldas | 01 de enero de 2022 | Núm. visitas: 1362

Inicio | [Información Institucional](#) | [Nuestra Entidad](#)

Destacados

Atención Presencial:



Abierta la convocatoria para conformar el consejo de cuenca del río Chinchiná


01 de febrero de 2022


Salamina actualizó su Esquema de Ordenamiento Territorial

06 de enero de 2022

Explotación ilícita de oro aluvial en

CC12. Permitir encontrar las páginas por múltiples vías


Plataforma de Gobierno en línea
Administrador Entidad



Contenidos

Gestione los contenidos de los diferentes sitios web

Inicio / [Sitio Web](#) / [Contenidos](#)

Sitio Web | Contenidos

Tipo de contenido
Buscar contenido
Buscar
Nuevo contenido

Tipo de contenido	Vínculo	Creación	Actualización	Caduca	Estado	Visitas	Acciones
Página Dinámica							
Noticia							
Video							
Foro							
Agenda Minera		22/04/2022	22/04/2022		Inactivo(a)	4	
Sector Agrícola Aguacatero		22/04/2022	22/04/2022		Publicado	12	
Agenda Ganadera		22/04/2022	22/04/2022		Publicado	30	
POMCA Río Samaná Sur		21/04/2022	21/04/2022		Publicado	5	
POMCA Río La Miel		21/04/2022	21/04/2022		Publicado	4	
POMCA Río Risaralda		21/04/2022	28/04/2022		Publicado	10	
POMCA Río Guarín		21/04/2022	21/04/2022		Publicado	6	
POMCA Río Chinchiná		21/04/2022	21/04/2022		Publicado	6	

 Ingreso Ciudadanos | Intranet | **Corporación** | Q

 Inicio | **Transparencia y Acceso a la Información Pública** | Nuestra Entidad | Servicios a la Ciudadanía | Participa | Centro de Información



Reacciona

Ante una emergencia puedes **llamar** a las siguientes líneas:

- Bomberos: 119
- Defensa Civil: 144
- Cruz Roja Manizales: 132
- Policía Nacional: 123
- Línea Nacional de Gestión del Riesgo: 018000916944



Agenda Ganadera, nuevas acciones para una producción sostenible



Proyecto Manizales Más Biodiversa: una iniciativa para la conservación y protección de especies que habitan en ecoparque



Corpocaldas tiene nuevos representantes de los alcaldes en el Consejo Directivo


CC16. Orden adecuado de los elementos al navegar con tabulador





CC17. Foco visible al navegar con tabulación



CC20. Permitir control de contenidos con movimiento y parpadeo.



Ingreso Ciudadanos | **Contáctenos** | Q


Inicio | Transparencia y Acceso a la Información Pública | Nuestra Entidad | Servicios a la Ciudadanía | Participe | Centro de Información



Propósito Superior

Contribuimos al desarrollo sostenible del territorio, a través de la conservación y uso racional de los recursos naturales y el medio ambiente en el departamento de Caldas, mediante la aplicación de las normas y políticas ambientales, la modernización institucional y el fortalecimiento de la cultura del servicio hacia nuestros grupos de interés, con un talento humano comprometido y calificado.



Mega Meta


Al 2031 Corpocaldas será el principal promotor del desarrollo sostenible del territorio para el bienestar de las generaciones presentes y futuras.

Objetivo

La ejecución de las políticas, planes, programas y proyectos sobre medio ambiente y Recursos Naturales Renovables, así como dar oportuna y cumplida aplicación a las disposiciones legales vigentes sobre su disposición, administración, manejo y aprovechamiento, conforme a las regulaciones, pautas y directrices expedidas por el Ministerio del Medio Ambiente.

Funciones

Si bien existen disposiciones de carácter legal que hacen referencia a los recursos naturales y al ambiente, en el código penal, el código civil, en la Constitución Política de Colombia de 1.991, entre otros, es la Ley 1.993 de diciembre 22 de 1.993 la principal guía operativamente utilizable para definir los objetivos institucionales de CORPOCALDAS. De allí se desprenden



Abierta la convocatoria para conformar el consejo de cuenca del río Chinchiná
01 de febrero de 2022


Salamina actualizó su Esquema de Ordenamiento Territorial
06 de enero de 2022


Explotación ilícita de oro aluvial en Riosucio afectó los recursos suelo, fauna, flora e hídrico
23 de febrero de 2022

Corpocaldas socializó el Plan de Prevención, Mitigación y Contingencia de Incendios Forestales de Caldas
06 de enero de 2022

Corpocaldas tiene nuevos representantes de los alcaldes en el Consejo Directivo
01 de marzo de 2022

CC23. Utilice textos adecuados en títulos, páginas y secciones.


Plataforma de Gobierno en línea
Administrador Entidad



Contenidos

Gestione los contenidos de los diferentes sitios web

Inicio / Sitio Web / Contenidos

Sitio Web | Contenidos

Tipo de contenido: Página Dinámica Buscar contenido

Nuevo contenido

Nombre:

Etiquetas (separadas por ,):

Tipo: Página Dinámica

Permite Compartir: SI Permite Comentar: SI Permite Guardar: SI Permite Reportar: SI

CC24. Utilice nombres e indicaciones claras en campos de formulario.



Inicio / | [Transparencia y Acceso a la Información Pública](#) | [Transparencia y Acceso a la Información Pública](#)



En cumplimiento a la **Ley 1712 del 6 de marzo de 2014**, la Corporación Autónoma Regional de Caldas – Corpocaldas, pone a disposición de los ciudadanos la siguiente información:

1. Información de la Entidad

2. Normativa

3. Contratación

4. Planeación, presupuesto e informes

5. Trámites

6. Participa

[Descripción General](#)

7. Datos abiertos

Recientes

Corpocaldas socializó el Plan de Prevención, Mitigación y Contingencia de Incendios Forestales de Caldas

06 de enero de 2022

Ampliamos el plazo de evaluación de la convocatoria de Proyectos Ciudadanos de Educación Ambiental

17 de enero de 2024

Salamina actualizó su Esquema de Ordenamiento Territorial

06 de enero de 2022

Llamado a los habitantes de la vereda Montaña para implementar recomendaciones para ahuyentar el puma

08 de febrero de 2024

Convocatoria abierta Reconocimiento SELVA – Corpocaldas

20 de octubre de 2023

CC10. Saltar Bloques que se repiten.





CC27. Idioma.



CC32. Manejable por Teclado: El sitio de la Corporación Autónoma Regional de Caldas es navegable solo con el teclado ya que se incluye retroalimentación visual a los elementos que tienen el foco para facilitar el proceso sin usar un periférico diferente al teclado, cumpliendo con la norma técnica y la especificación G202 de la WCAG.