



CAMPOALEGRE "Una apuesta por la vida"

**FASE DE APRESTAMIENTO
 PRODUCTO 2. IDENTIFICACIÓN,
 CARACTERIZACIÓN DE ACTORES**



**IDENTIFICACIÓN, CARACTERIZACIÓN Y PRIORIZACIÓN DE ACTORES
 JUNIO 2018**



MINAMBIENTE



Consortio Aprestamiento
CAMPOALEGRE



**CORPORACION
 AUTONOMA
 REGIONAL DE
 RISARALDA**
En sintonía con el planeta



CORPOCALDAS
 Corporación Autónoma Regional de Caldés
 Gestión Ambiental para el desarrollo sostenible



**TODOS POR UN
 NUEVO PAÍS**
 PAZ EQUIDAD EDUCACIÓN

TABLA DE CONTENIDO

1.	INTRODUCCIÓN.....	4
2.	OBJETIVOS	5
3.	METODOLOGÍA PARA EL ANÁLISIS DE ACTORES CLAVE.....	6
4.	IDENTIFICACIÓN DE ACTORES CLAVE.....	7
5.	CARACTERIZACIÓN DE ACTORES CLAVE	9
5.1	Descripción de los Actores Clave	9
5.1.1	Academia.....	9
5.1.2	Acueductos comunitarios.....	9
5.1.3	Sector Productivo	9
5.1.4	Empresas prestadoras de Servicios Públicos.....	9
5.1.5	Comunidades indígenas	9
5.1.6	Gestión del Riesgo	10
5.1.7	Institucionales.....	10
5.1.8	Juntas de Acción Comunal	10
5.1.9	ONG Ambientales.....	10
5.2	Grupos y categorías de actores clave	10
5.2.1	Participación de los actores en orden departamental y nacional	12
5.2.2	Participación de cada tipo de actor por municipio.....	13
5.2.1.1	Chinchiná.....	13
5.2.1.2	Palestina.....	14
5.2.1.3	Villa María.....	15
5.2.1.5	Santa Rosa de Cabal.....	16
5.2.1.6	Marsella	17
5.2.1.7	Dosquebradas	18
6.	PRIORIZACIÓN Y MAPEO DE ACTORES	20
6.1	Priorización de Actores.....	20
6.2	Mapeo de Actores	22
7.	IDENTIFICACIÓN PARA LA GESTIÓN DEL RIESGO DE ACTORES QUE INCIDAN EL GENERACIÓN DE AMENAZAS Y AQUELLOS QUE PUEDAN RESULTAR AFECTADOS POR LOS EVENTOS AMENAZANTES	25
8.	CONCLUSIONES.....	26
9.	BIBLIOGRAFÍA.....	27

INDICE DE TABLAS

Tabla 1 Listado de actores	7
Tabla 2 Número total de actores	10
Tabla 3 Participación de actores en el contexto nacional y departamental	12
Tabla 4 Actores Priorizados por tipo	21

INDICE DE FIGURAS

Figura 1 Actores según tipología y escala	11
Figura 2 Participación de actores en el contexto nacional y departamental	12
Figura 3 Participación de actores según categoría	13
Figura 4 Participación por tipo de actores en Chinchiná	14
Figura 5 Participación por tipo de actor en Palestina	15
Figura 6 Participación por tipo de actor en Villamaría	15
Figura 7 Número de actores en el municipio de Manizales	16
Figura 8 Participación por tipo de actor en Santa Rosa de Cabal	17
Figura 9 Participación por tipo de actor en el municipio de Marsella	17
Figura 10 Participación por tipo de actor en Dosquebradas	18
Figura 11 Participación por tipo de actor en Pereira	19
Figura 12 Mapa de priorización y mapeo de actores	21
Figura 13 Distribución de Actores Priorizados	22
Figura 14 Mapa de relacionamiento	24

1. INTRODUCCIÓN

En el presente documento se relaciona el proceso llevado a cabo para la identificación, caracterización y priorización de los actores que tienen algún tipo de relacionamiento con la cuenca del Río Campoalegre y otros directos al Cauca, en el marco del Contrato No 212 de 2017 suscrito entre el Consorcio Aprestamiento Campoalegre y la Corporación Autónoma Regional de Caldas CORPOCALDAS.

Dicho proceso marca el inicio de las fases del POMCA hacia una planificación participativa, entendiendo que el análisis de actores se caracteriza por la recolección y análisis de información cualitativa que tiene como fin determinar cuáles intereses se deben tener en cuenta al momento de implementar un instrumento de planificación territorial, además de mantener cierta legitimidad social durante las fases posteriores no sólo de Diagnóstico sino especialmente en la Ejecución, Evaluación y Seguimiento.

Este ejercicio se constituye en un mecanismo que permite generar espacios participativos de manera planificada en pro de establecer confianza y apropiación de elementos conceptuales, así como el entendimiento de los alcances de este instrumento de planificación, en la fase de aprestamiento del POMCA.

2. OBJETIVOS

- ✓ Realizar la identificación, caracterización, priorización y mapeo de los actores clave para el desarrollo del proceso de elaboración del Plan de Ordenación y Manejo de Cuenca del río Campoalegre y otros directos al Cauca a partir de información primaria y secundaria.
- ✓ Identificar los actores relacionados con la gestión del riesgo de desastres que incidan en la generación de amenazas y aquellos que pueden resultar afectados por los eventos amenazantes.

3. METODOLOGÍA PARA EL ANÁLISIS DE ACTORES CLAVE

De acuerdo a la Guía Técnica para la Formulación de los Planes de Ordenación y Manejo de Cuencas del Ministerio de Ambiente y Desarrollo Sostenible – MADS, el análisis de actores incluye los procesos de identificación, caracterización y priorización de actores. En la identificación se evidencian los actores clave como aquellos que influyen positiva o negativamente y son importantes para que el POMCA pueda ser llevado a cabo y en esta medida su participación se hace indispensable para todas las fases. En otras palabras, permite identificar los individuos, organizaciones e instituciones que pueden ser importantes para la planeación y manejo de la cuenca.

La caracterización permite analizar los actores en función de sus roles y su relación con la cuenca. En este caso los actores se categorizaron de acuerdo a la escala (nacional, departamental y municipal) y tipología (institucionales, prestadores de servicios públicos, gestión del riesgo, sector productivo, academia, ONG).

Finalmente, en la priorización se definió el nivel de prioridad a partir de criterios de valoración. En este caso se realizó una priorización en función de tres criterios: Interés, Influencia y Posición, con el fin de determinar cuáles son aquellos actores más importantes y prioritarios para la cuenca y para las siguientes fases del POMCA.

4. IDENTIFICACIÓN DE ACTORES CLAVE

El proceso para la identificación de los actores se realizó en dos fases, las cuales se describen a continuación:

i.) Construcción de un listado preliminar actores presentes en la cuenca

La construcción de un listado preliminar de los actores presentes en la cuenca se realizó a partir de las bases de datos contenidas en el documento del POMCA Campoalegre del año 2009 con esta información se procedió a realizar una actualización indagando en las Alcaldías de los municipios pertenecientes al área de la cuenca, Corporaciones Autónomas y contactos clave; con el fin de consolidar una matriz de información actualizada y teniendo en cuenta las siguientes preguntas orientadoras:

¿Están siendo o podrían verse afectados por los problemas ambientales actuales y potenciales de la cuenca?;

¿Podrían ser afectados por la propuesta de solución (proyectos, programas) que plantea el POMCA?;

¿No están siendo directamente afectados o no se van a ver afectados, pero ¿podrían tener un interés en la propuesta?;

¿Poseen información, experiencia o recursos necesarios para formular e implementar el Plan de Ordenación de la Cuenca?;

¿Son necesarios para la aprobación y adopción del Plan?;

¿Son necesarios para la implementación de la zonificación y los proyectos?;

¿Consideran que tienen derecho a estar involucrados?

Tabla 1 Listado de actores

Tipo de actor	Descripción tipo de actor	Actor
Institucional	Consejo Municipal de Desarrollo Rural	Consejo Municipal de Desarrollo Rural Chinchiná
Sector productivo	Sector productivo	Comité Municipal de Cafeteros de Chinchiná
Academia	Universidad	Universidad Ceres Uniminuto
Empresas prestadoras de Servicios públicos	Aseo	EMAS Chinchiná
Empresas prestadoras de Servicios públicos	Acueducto	Empocaldas Chinchiná
ONG	ONG Ambiental	Fundación Manuel Mejía -Chinchiná
ONG	ONG Ambiental	Corporación Café y Vida -Chinchiná
Institucional	Alcaldía	Alcaldía de Marsella
Institucional	Ambiental	Jardín Botánico de Marsella
Institucional	Alcaldía	UMATA de Marsella
Empresas prestadoras de Servicios públicos	Acueducto	Empresas Publicas de Marsella
ONG	ONG Ambiental	ONG Planeta Verde Representante Marsella
Sector productivo	Sector productivo	Cooperativa de Caficultores de Marsella
Institucional	Autoridad Ambiental	Policia Nacional del Departamento de Caldas
Institucional	Ente Territorial	Unidad de Gestión Ambiental del Municipio de Marsella
Cooperación Internacional	Cooperación Internacional	Cooperación Internacional- USAID Colombia
Institucional	Cultural	Casa de La Cultura de Palestina

Fuente: Consorcio Aprestamiento Campoalegre, 2018
Cra 18 E No. 42B – 352, Villas del Jardín III, Local 5.Tel: 3141728, Pereira - Risaralda
aprestamientocampoalegre@gmail.com

ii.) Enfoque

A partir de la información recolectada, actualizada y depurada, se construyó una nueva base de datos (Anexo 1 Matriz de actores clave Cuenca del Río Campoalegre) en la cual se consignó la información que se muestra continuación:

Departamento

Relacionamiento del actor con el departamento de Caldas o Risaralda

Municipio

Ubicación del actor en el contexto municipal (Chinchiná, Palestina, Villamaría, Marsella, Santa Rosa de Cabal, Dosquebradas y Pereira).

Escala

Clasificación del actor de acuerdo a su escala de actuación: Internacional, Nacional, Regional y Municipal.

Tipo de Actor

En esta clasificación se determinaron los siguientes tipos de actores: Institucionales, Empresas prestadoras de servicios públicos, sector productivo, acueductos comunitarios, academia, Juntas de Acción Comunal, Cooperación internacional, Resguardos indígenas, ONGs y Actores de la Gestión del Riesgo.

Actor

Se refiere a la identificación de la entidad, organización, asociación, empresa, entre otros.

Responsable

Se consignó el nombre de la persona que representa la entidad, empresa, organización u asociación identificada en el ítem anterior.

Información de Contacto

Se diligenció la información correspondiente a la dirección, teléfonos y correo electrónico del responsable.

5. CARACTERIZACIÓN DE ACTORES CLAVE

Los actores clave serán o no determinantes para el POMCA, en la medida en que se efectúe un análisis de ellos en función de sus intereses, influencia, capacidad para el diálogo y posición en relación con el Plan, de ahí la importancia de dicho análisis en la fase de Aprestamiento. En este orden de ideas, el proceso para la caracterización de los actores clave consistió en sistematizar, analizar y consolidar la información que resultó de la identificación de los mismos, y luego se agruparon de acuerdo al ámbito de actuación geográfico (Nacional, departamental, municipal) y según el contexto (Academia, Acueductos Comunitario, Asociaciones Sector Productivo, Empresas de Servicios Públicos, Etnias, Gestión de Riesgo, Institucionales, Juntas de Acción Comunal y ONG'S Ambientales).

5.1 Descripción de los Actores Clave

A continuación, se realiza una descripción de cada uno de los actores clave agrupados por categoría.

5.1.1 Academia

En este grupo se ubican las instituciones educativas tanto de educación básica y media y las Universidades que tienen presencia en el área del POMCA.

5.1.2 Acueductos comunitarios

A este grupo pertenecen los prestadores del servicio de acueducto ubicados principalmente en el área rural.

5.1.3 Sector Productivo

En este grupo se ubicaron tanto las formas de agremiación y asociatividad del sector productivo que tiene presencia en el área de influencia de la POMCA como las empresas e instituciones de carácter privado.

5.1.4 Empresas prestadoras de Servicios Públicos

En este grupo se ubicaron las empresas prestadoras de servicios públicos de acueducto, alcantarillado, energía y aseo.

5.1.5 Comunidades indígenas

En este grupo se incluyen las comunidades indígena con presencia en el área del POMCA.

5.1.6 Gestión del Riesgo

En este caso en particular, aunque se hace una identificación inicial de los Consejos Territoriales de Gestión del Riesgo, este documento en el título 7 hace una caracterización específica para este tipo de actores, por ser de suma importancia la temática en el proceso del POMCA.

5.1.7 Institucionales

Corresponde a las entidades territoriales (Alcaldías y Gobernaciones) y demás entes del orden gubernamental con presencia en el área de estudio.

5.1.8 Juntas de Acción Comunal

Pertencen a este grupo las juntas de acción comunal presentes en el área del POMCA, entendiéndose estas como la organización cívica, social y comunitaria de gestión social, sin ánimo de lucro, de naturaleza solidaria, con personería jurídica y patrimonio propio, integrada voluntariamente por los residentes de un lugar que aúnan esfuerzos y recursos para procurar un desarrollo integral, sostenible y sustentable con fundamento en el ejercicio de la democracia participativa. (Ley 743/2002).

5.1.9 ONG Ambientales

Todas las organizaciones no gubernamentales constituidas legalmente y que desarrollen acciones en beneficio de la conservación y protección del medio ambiente con presencia en el área del POMCA.

5.2 Grupos y categorías de actores clave

En la Tabla 2 **Número total de actores** se presenta el tipo actor de acuerdo al contexto y su presencia de acuerdo al ámbito de actuación geográfico:

Tabla 2 Número total de actores

Tipo de Actor	Departamental	Municipal	Nacional	Total general
Academia	3	81		84
Acueductos Comunitario		55		55
Asociaciones Sector Productivo	8	48	5	61
Empresas de Servicios Públicos		21		21
Etnias		2		2
Gestión de Riesgo	1	7		8

Tipo de Actor	Departamental	Municipal	Nacional	Total general
Institucionales	10	22	9	41
Juntas de Acción Comunal		101	1	102
ONG'S Ambientales	2	23	3	28
Total general	24	360	18	402

Fuente: Consorcio Aprestamiento Campoalegre, 2018

De acuerdo a lo anterior, se tiene que para el área del POMCA del Río Campoalegre se identificó un total de 402 actores, distribuidos en los diferentes ámbitos de actuación geográfica.

En la Figura 1 se puede apreciar que en el contexto municipal se ubican el mayor número de actores del área del POMCA, seguido por el departamental y por último los actores del ámbito nacional.

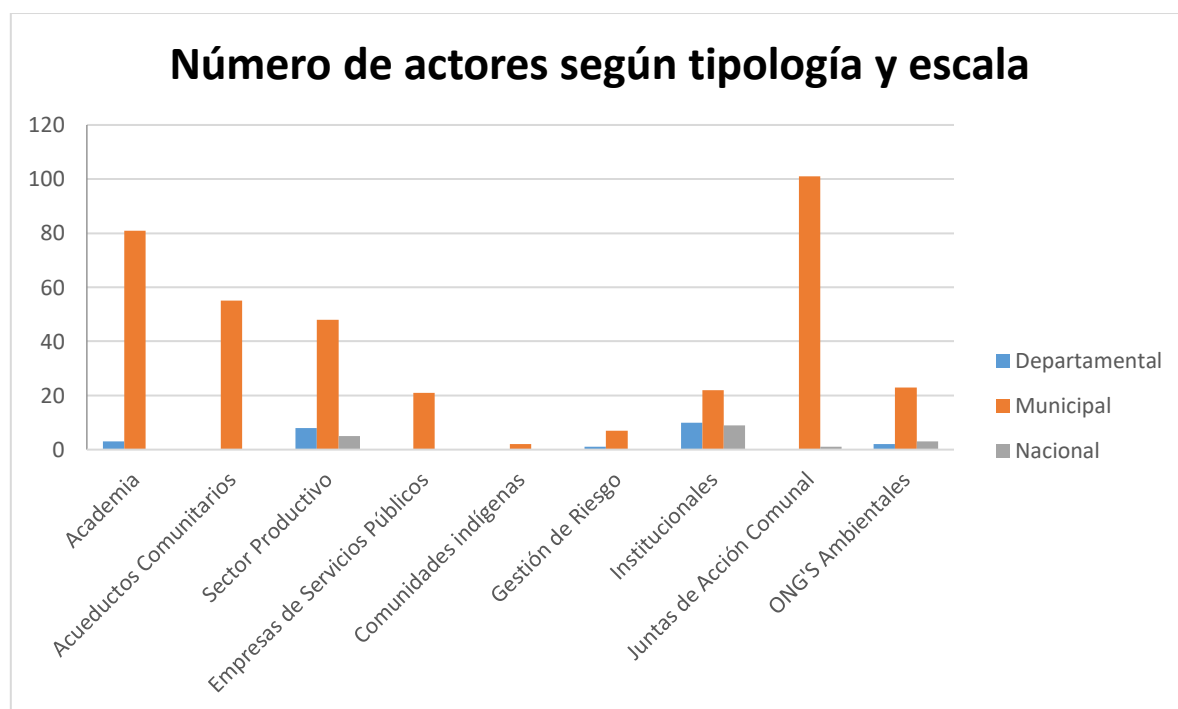


Figura 1 Actores según tipología y escala

Fuente: Consorcio Aprestamiento Campoalegre, 2018



5.2.1 Participación de los actores en orden departamental y nacional

Con el fin de determinar el nivel de participación de los actores de acuerdo a los departamentos y en el contexto nacional que tienen jurisdicción en la cuenca del Río Campoalegre, se clasificaron los actores de acuerdo al porcentaje de participación departamental, lo cual se puede observar en la Tabla 1 y la Figura 1.

Tabla 3 Participación de actores en el contexto nacional y departamental

Tipo de Actor	No. de actores			Participación (%)		
	Caldas	Risaralda	Nacionales	Caldas	Risaralda	Nacionales
Academia	29	56		7%	14%	
Instituciones	17	17	8	4%	4%	2%
Asociaciones Productivas	18	44	1	4%	11%	0%
Comunidades indígenas		2			0%	
Acueductos Comunitarios	12	43		3%	11%	
Juntas de Acción Comunal	29	72		7%	18%	
Empresas de Servicio Público	9	9		2%	2%	
ONG'S Ambientales	8	17	3	2%	4%	1%
Gestión del Riesgo	4	4		1%	1%	
Total Actores por Departamento	126	264	12	31%	66%	3%
Total	402			100%		

Fuente: Consorcio Aprestamiento Campoalegre, 2018

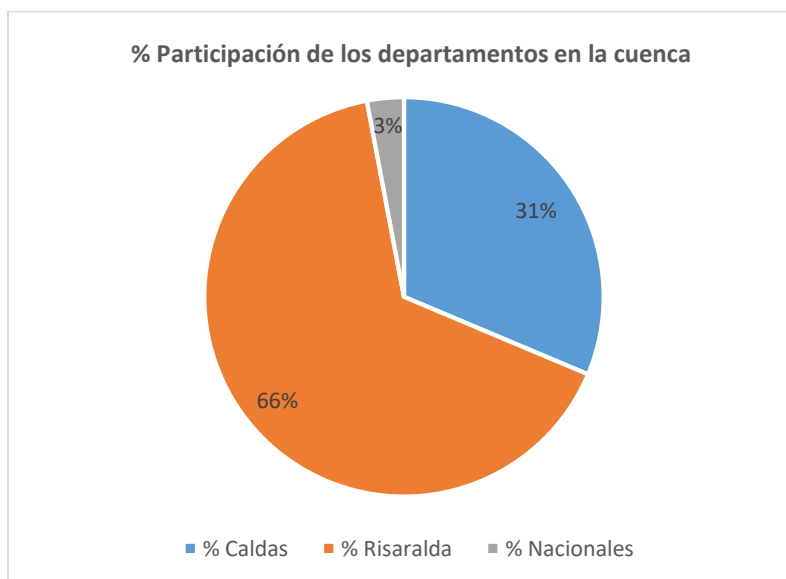


Figura 2 Participación de actores en el contexto nacional y departamental

Fuente: Consorcio Aprestamiento Campoalegre, 2018



En el contexto municipal se evidencia de acuerdo a la Figura 3 el porcentaje de participación según la categoría de actores, siendo las Juntas de Acción Comunal las que tienen mayor porcentaje; esto debido al número de veredas que abarca la cuenca. En relación al 20.9% de actores referidos a la academia, vale la pena aclarar que aquí se incluyeron no solo las instituciones de educación superior, sino todas aquellas instituciones educativas de básica primaria y secundaria presentes en el territorio.

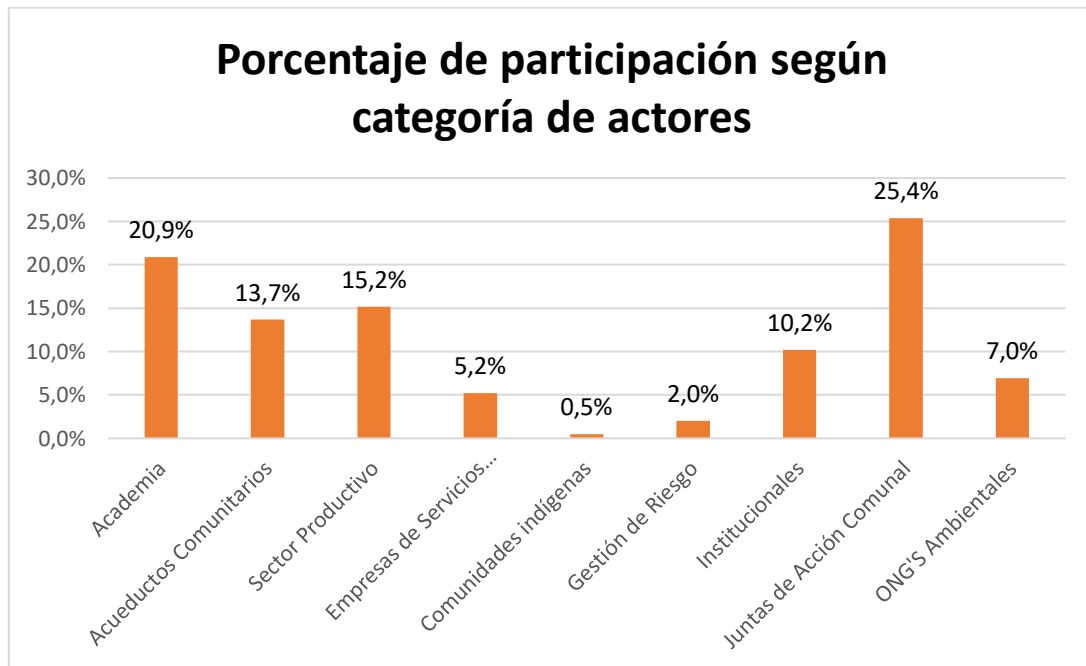


Figura 3 Participación de actores según categoría
Fuente: Consorcio Aprestamiento Campoalegre, 2018

5.2.2 Participación de cada tipo de actor por municipio

A continuación se presenta el porcentaje de participación de los actores por cada uno de los municipios de la cuenca.

5.2.1.1 Chinchiná

El municipio de Chinchiná tiene un 14.26% de área en la cuenca; en relación a ello y de acuerdo a la Figura 1Figura 4, en el municipio de Chinchiná el mayor número de actores se encuentran representados por las Juntas de Acción comunal, los cuales ascienden al 27%, seguido de la Academia con 25%, luego los Acueductos

Comunitarios con 15%, el sector productivo con el 13%, las institucionales y ONG ambientales con 8% cada una y en una menor proporción hacen presencia las Empresas Prestadoras de Servicios Públicos con 3% y los actores de la Gestión del Riesgo con el 1.

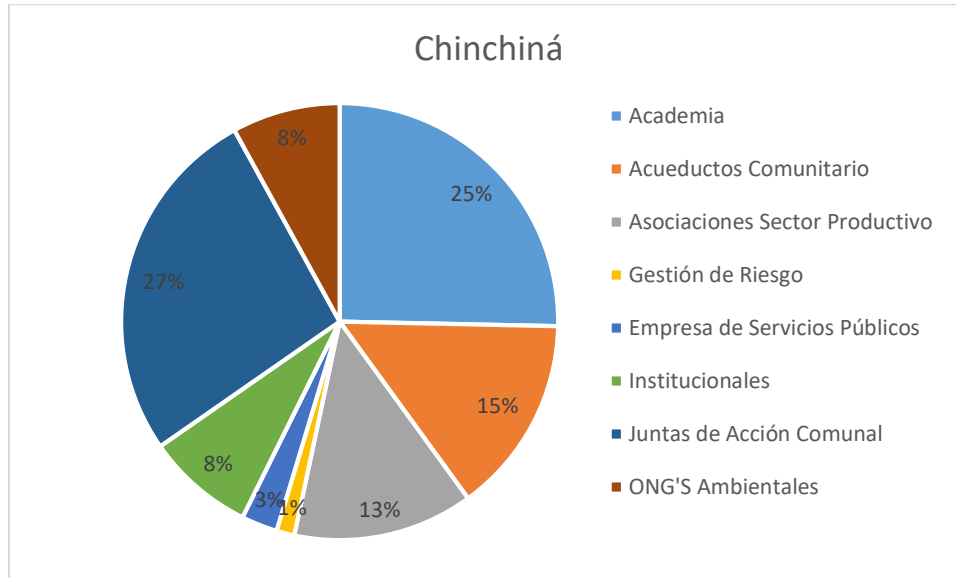


Figura 4 Participación por tipo de actores en Chinchiná
Fuente: Consorcio Aprestamiento Campoalegre, 2018

5.2.1.2 Palestina

El municipio de Palestina tiene en la cuenca un 5.57% de territorio con presencia de 20 actores clave, distribuidos de la siguiente manera: 40% representado en las Juntas de Acción Comunal, un 25% reflejado en las empresas prestadoras de servicios públicos, el 20% correspondiente a los actores institucionales y el 5% de actores tanto del sector productivo, acueductos comunitarios y gestión del riesgo. La academia no tiene representación para el municipio de Palestina.

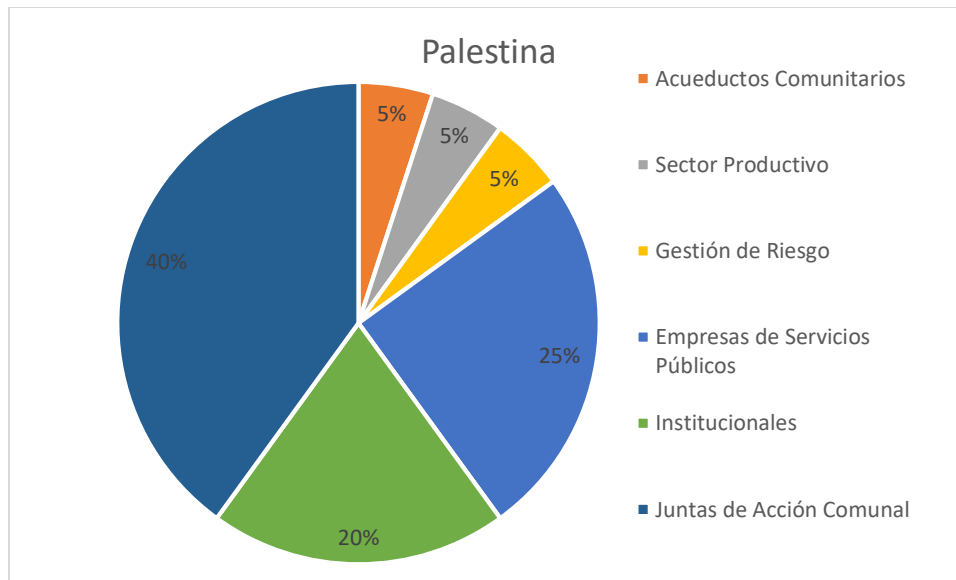


Figura 5 Participación por tipo de actor en Palestina
Fuente: Consorcio Aprestamiento Campoalegre, 2018

5.2.1.3 Villa María

El municipio de Villamaría por tener un área menor (1.51%), posee menos presencia de actores. Entre ellos se tiene un 30% reflejado tanto en las instituciones y en la academia. Por su parte tiene un 20% representado en las empresas prestadoras de servicios públicos y un 10% entre los actores de la gestión del riesgo y las juntas de acción comunal. No hay presencia del sector Productivo ni ONG ambientales.

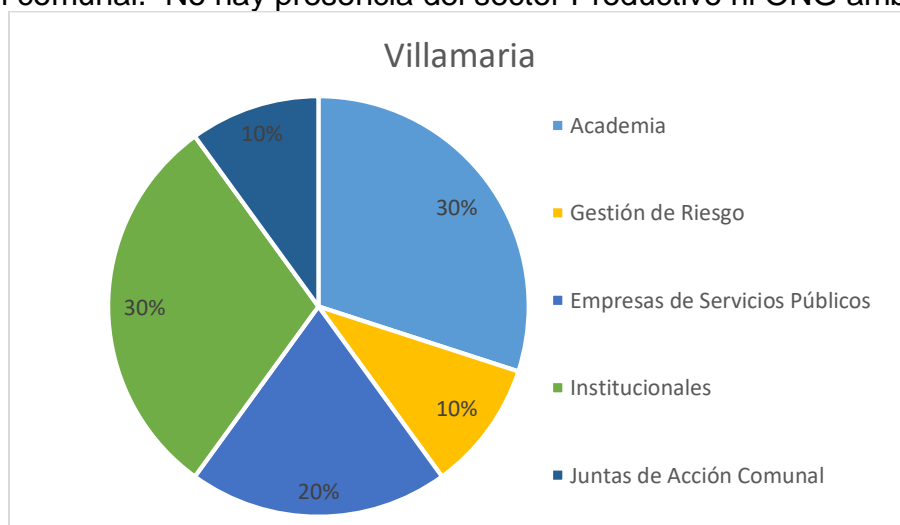


Figura 6 Participación por tipo de actor en Villamaría
Fuente: Consorcio Aprestamiento Campoalegre, 2018

Aunque la ciudad de Manizales no tiene área en la cuenca, algunos actores clave, tienen su domicilio en este municipio y que hacen presencia en la cuenca desde la escala departamental. Es así como la Academia tiene presencia con 7 actores, al igual que las Asociaciones del Sector Productivo, los Institucionales se hacen presentes con 4, las ONG ambientales con 2 y por último un actor de la gestión del riesgo hace presencia. Los Acueductos Comunitarios, las Empresas de Servicios Públicos y las Juntas de Acción Comunal no tienen presencia en la cuenca.

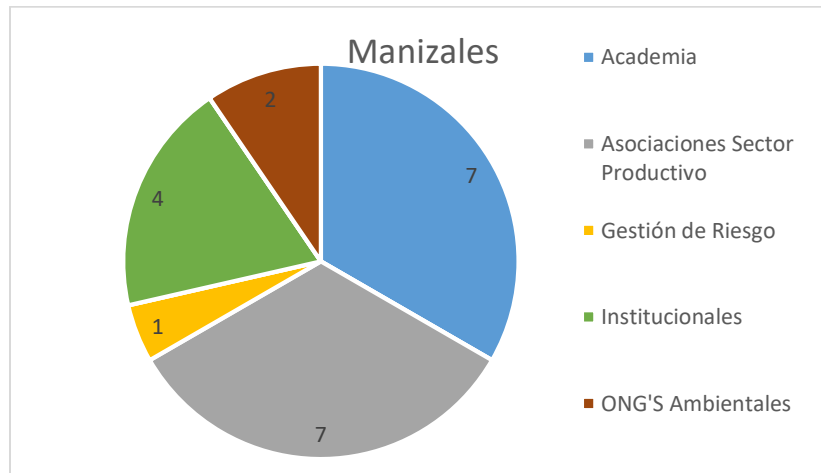


Figura 7 Número de actores en el municipio de Manizales
Fuente: Consorcio Aprestamiento Campoalegre, 2018

5.2.1.5 Santa Rosa de Cabal

El municipio de Santa Rosa de Cabal es uno de los que posee mayor porcentaje de área en la cuenca (63,58%), donde se destaca que el casco urbano se encuentra incluido en su totalidad, por tal razón la presencia de actores clave es muy alta (111 actores). De acuerdo a la Figura 8, las Juntas de Acción Comunal son el actor que mayor presencia hace en la cuenca con 31%, seguido de los Acueductos Comunitarios con un 20%, el sector productivo hace presencia con un 15%, las ONG ambientales con 12%, los institucionales con un 4% y las Empresas de Servicios Públicos con un 2% y finalmente los actores de la gestión del riesgo con una representatividad del 1%.

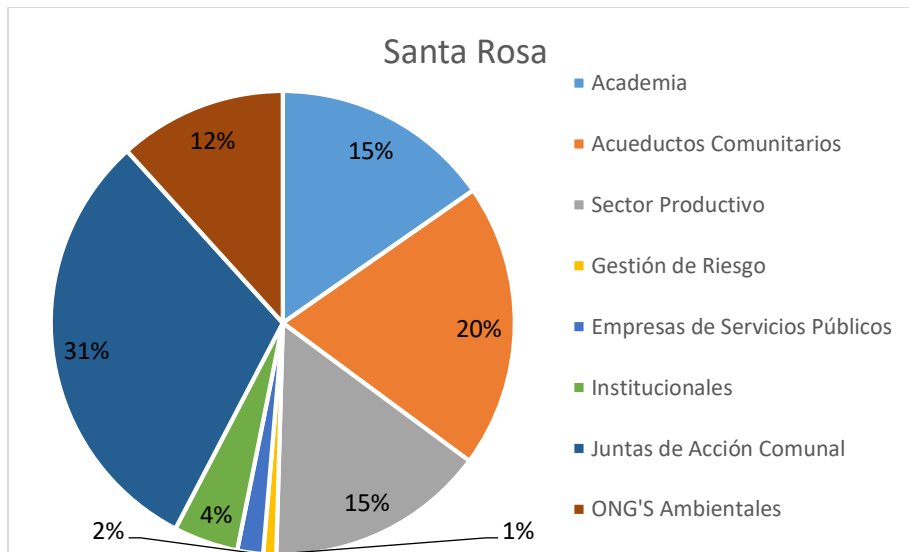


Figura 8 Participación por tipo de actor en Santa Rosa de Cabal
Fuente: Consorcio Aprestamiento Campoalegre, 2018

5.2.1.6 Marsella

El municipio de Marsella tiene un porcentaje territorial en la cuenca del 23.19%. En este sentido, el 33% de representatividad en las juntas de acción comunal, seguido por el 26% reflejado en la academia. Estas cifras coinciden con el número de veredas que cuentan con instituciones educativas y con juntas de acción comunas. Un 18% está representado por el sector productivo; el 16% por los acueductos comunitarios, un 3% por las instituciones; un 2% por las empresas prestadoras de servicios públicos y 1% por actores de la gestión del riesgo.

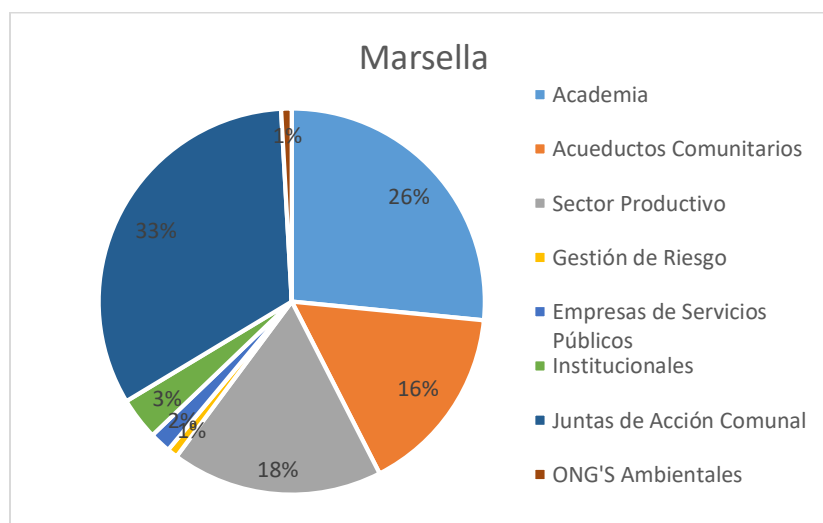


Figura 9 Participación por tipo de actor en el municipio de Marsella
Fuente: Consorcio Aprestamiento Campoalegre, 2018

5.2.1.7 Dosquebradas

La Figura 10 ilustra la participación de cada tipo de actor en el municipio de Dosquebradas en el área correspondiente al POMCA, en este orden de ideas y teniendo presente que el porcentaje de área del municipio es muy pequeña (0.77%), tan solo 8 actores hacen presencia, distribuidos de la siguiente manera: Academia con un 37%, el sector productivo representado por un 25%, los acueductos comunitarios con un 12% y las empresas prestadoras de servicios públicos y actores de la gestión del riesgo con una representatividad del 13% cada uno.

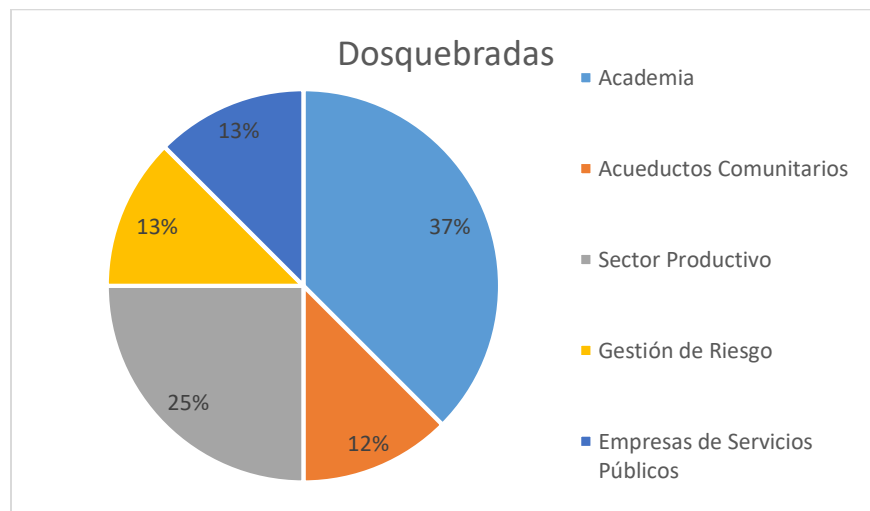


Figura 10 Participación por tipo de actor en Dosquebradas

Fuente: Consorcio Aprestamiento Campoalegre, 2018

5.4.8 Pereira

El municipio de Pereira tienen una porción mínima del territorio de la cuenca con un 0.71%. Cuenta con una participación de 31 actores en total en el área del POMCA, de los cuales el 26% corresponde a actores institucionales, un 23% corresponde a los actores académicos; un 16% del sector productivo; un 13% reflejado en las empresas prestadoras de servicios públicos, un 10% de participación de las ONG ambientales, 6% en los acueductos comunitarios, 3% correspondiente a los actores de la gestión del riesgo y las juntas de acción comunal.

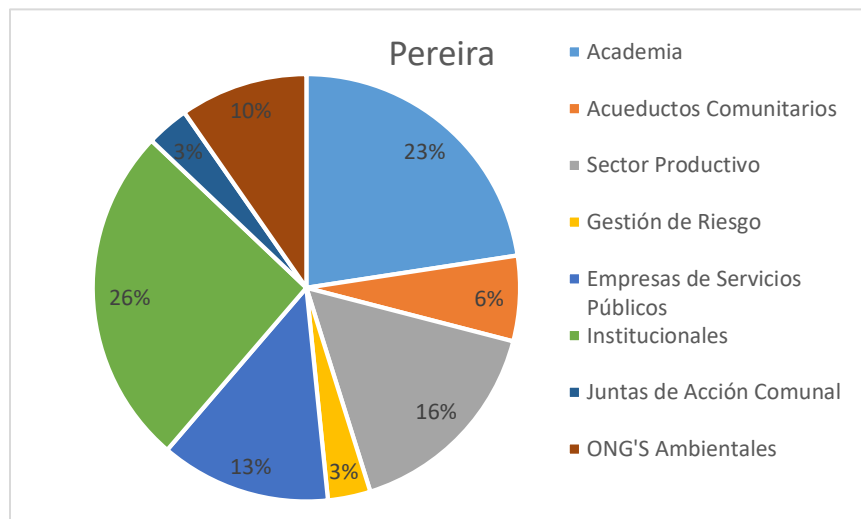


Figura 11 Participación por tipo de actor en Pereira
Fuente: Consorcio Aprestamiento Campoalegre, 2018

6. PRIORIZACIÓN Y MAPEO DE ACTORES

6.1 Priorización de Actores

Con el fin de definir el nivel de prioridad de los actores clave, se establecieron tres criterios de priorización de acuerdo a la guía técnica: Interés, Influencia y Posición con el fin de posibilitar la valoración. Se utilizó una herramienta de semaforización utilizando el código de colores, como se puede apreciar a continuación:

Alto	3
Medio	2
Bajo	1

De acuerdo a esta priorización se tomó cada uno de los criterios y se cuantificó estadísticamente para definir la agrupación de actores de acuerdo a los niveles de priorización: alto, medio y bajo; tal como se muestra en la

Figura 12 donde se grafican los resultados derivados de la priorización mediante la elaboración de un mapa que refleja la priorización de los actores en un plano cartesiano o matriz de cruce y evaluación.

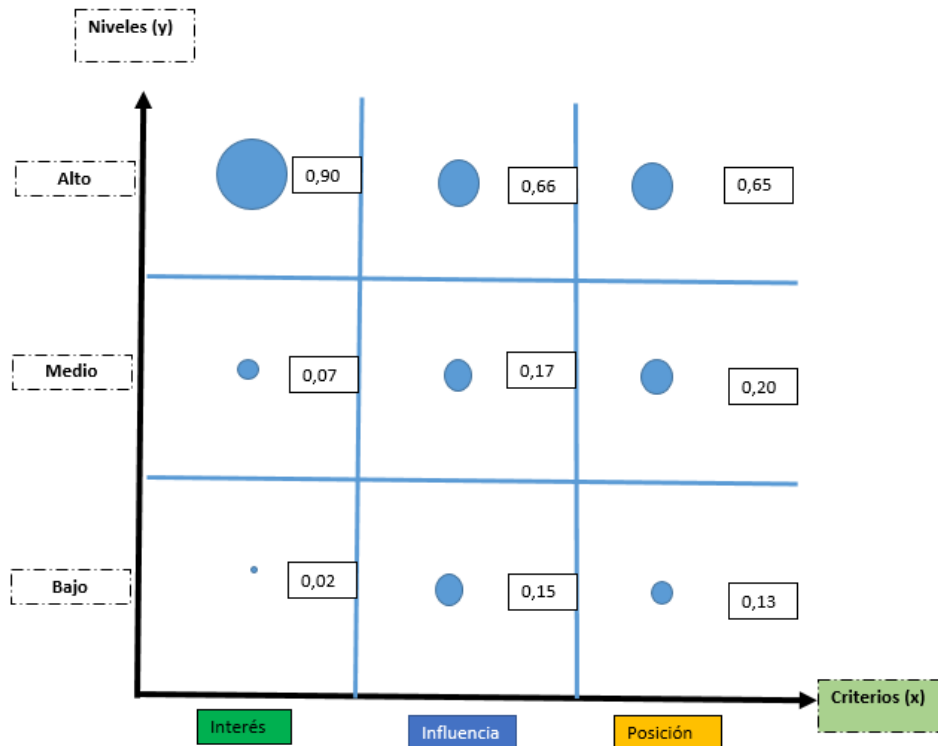


Figura 12 Mapa de priorización y mapeo de actores
Fuente: Consorcio Aprestamiento Campoalegre, 2018

La calificación de actores de acuerdo a los tres criterios de priorización arrojó como resultado 263 actores priorizados. El proceso de priorización se presenta en el Anexo 1: Matriz de Actores clave de la Cuenca del Río Campoalegre, los cuales están distribuidos de acuerdo a la siguiente tabla:

Tabla 4 Actores Priorizados por tipo

Tipo de Actor	# de Actores
Academia	15
Instituciones	38
Sector productivo	37
Comunidades indígenas	2
Acueductos Comunitarios	54
Juntas de Acción Comunal	77
Empresas de Servicio Público	17
ONG'S Ambientales	16
Gestión del Riesgo	7
Total	263

Fuente: Consorcio Aprestamiento Campoalegre, 2018
Cra 18 E No. 42B – 352, Villas del Jardín III, Local 5.Tel: 3141728, Pereira - Risaralda
aprestamientocampoalegre@gmail.com

De acuerdo a lo anterior, el mayor número de actores priorizados lo comprenden las Juntas de Acción Comunal con 77, seguidos de los Acueductos comunitarios con 54, luego se encuentran las Instituciones con 38 actores. El sector productivo presentó 37 actores priorizados; las Empresas prestadoras de Servicios públicos cuentan con 17, las ONG ambientales con 16, la Academia hace presencia con 15, los actores de la gestión del riesgo (Consejos Territoriales) con 7 y por último las comunidades indígenas correspondiente a los dos resguardos de Suratena y Altomira. En la Figura 13 se ilustra la distribución de los actores priorizados:

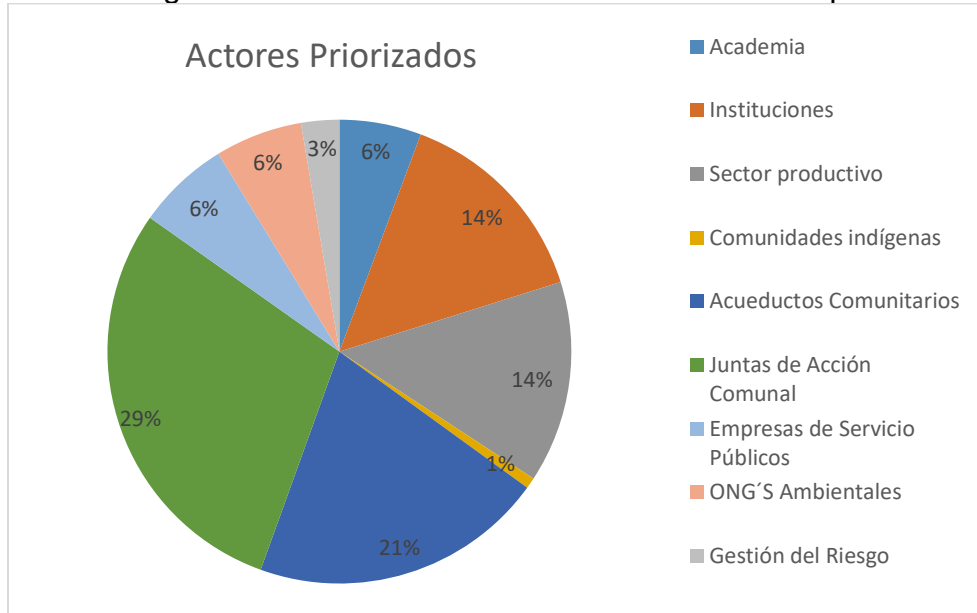


Figura 13 Distribución de Actores Priorizados

Fuente: Consorcio Aprestamiento Campoalegre, 2018

6.2 Mapeo de Actores

Posteriormente se construyó un mapa de relacionamiento donde se evidencia el grado de relación entre los actores de acuerdo al nivel de dependencia, la cual obedece diferentes intensidades: relación lejana o crítica, relación de cooperación, relación fuerte y relación débil (Figura 14).



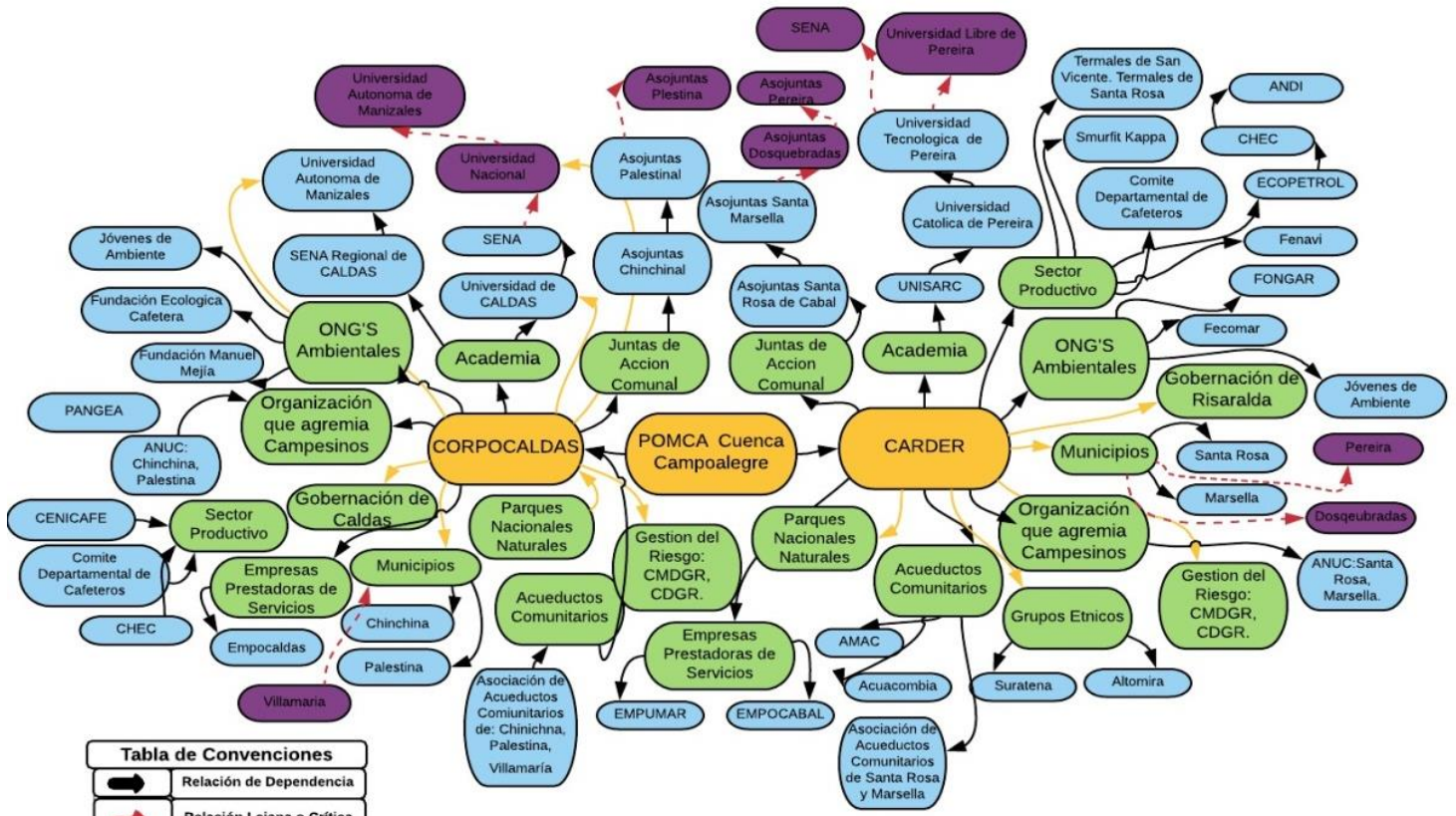


Tabla de Convenciones	
	Relación de Dependencia
	Relación Lejana o Crítica
	Relación de Cooperación
	Relación Fuerte
	Relación Débil
	POMCA y Corporaciones
	Tipos de Actores

Mapeo de Actores	
	Relación de Dependencia
	Relación Lejana o Crítica
	Relación de Cooperación
	Relación Fuerte
	Relación Débil
	POMCA y Corporaciones
	Tipos de actores según Decreto 0509 de 2013

Figura 14 Mapa de relacionamiento

Fuente: Consorcio Aprestamiento Campoalegre, 2018

7. IDENTIFICACIÓN PARA LA GESTIÓN DEL RIESGO DE ACTORES QUE INCIDAN EN LA GENERACIÓN DE AMENAZAS Y AQUELLOS QUE PUEDAN RESULTAR AFECTADOS POR LOS EVENTOS AMENAZANTES

La identificación de actores relacionados con la Gestión del Riesgo se presenta en un documento complementario en el cual se analiza de manera detallada los actores a partir de la influencia o dependencia, los objetivos de la gestión del riesgo, así como los principales elementos de convergencia, divergencia entre actores y de estos hacia los objetivos. Lo anterior permite identificar los actores estratégicos con los cuales se pueden hacer alianzas o es necesario establecer parámetros para reducir conflictos.

8. CONCLUSIONES

- En la cuenca del río Campoalegre existe una fuerte presencia de sociedad civil organizada, como es el caso de las Juntas de Acción Comunal, Acueductos comunitarios, ONG ambientales y Asociaciones de Productores.
- En el número de actores relacionados con la academia obedece a la incorporación no solo de instituciones de educación superior sino también las instituciones educativas de los municipios.
- Todo los municipios que hacen parte de territorio de la cuenca cuentan con un sistema de gestión del riesgo representado por los Consejos Territoriales conformados de acuerdo a la normatividad vigente y operando.
- A partir de la priorización de actores, se resaltan los acueductos comunitarios y las juntas de acción comunal como los actores más representativos, no obstante su participación no se hizo claramente evidente en el proceso para la conformación del Consejo de Cuenca.
- Los municipios con mayor área territorial dentro de la cuenca son los que evidenciaron un mayor número de actores.

9. BIBLIOGRAFÍA

- Capitán, A. M. (2004). Guía de Recursos y Técnicas para diagnósticos participativos con enfoque de equidad de género. Investigación aplicada al Desarrollo y Formación sobre: Visiones de desarrollo y Educación para una Ciudadanía Crítica y transformadora. Córdoba, España.
- Geilfus, F. (2009). 80 herramientas para el desarrollo participativo: diagnóstico, planificación, monitoreo, evaluación. Instituto Interamericano de Cooperación para la Agricultura. San José de Costa Rica, Costa Rica: Byron Miranda Abaunza.